

ZAŁĄCZNIK NR "2"
do Uchwały nr X/55/2003
Rady Gminy DĄBRÓWKA
z dnia 9 września 2003 r.

MIEJSCOWY PLAN ZAGOSPODAROWANIA
PRZESTRZENNEGO "CENTRUM"

skala 1:5000

CZĘŚĆ "A"

OPRACOWAŁ:




[Signature]

PAK sp. z o.o.

mgr inż. arch. Wojciech ZAWARTKO
uprawnienia planistyczne nr 1003/B9

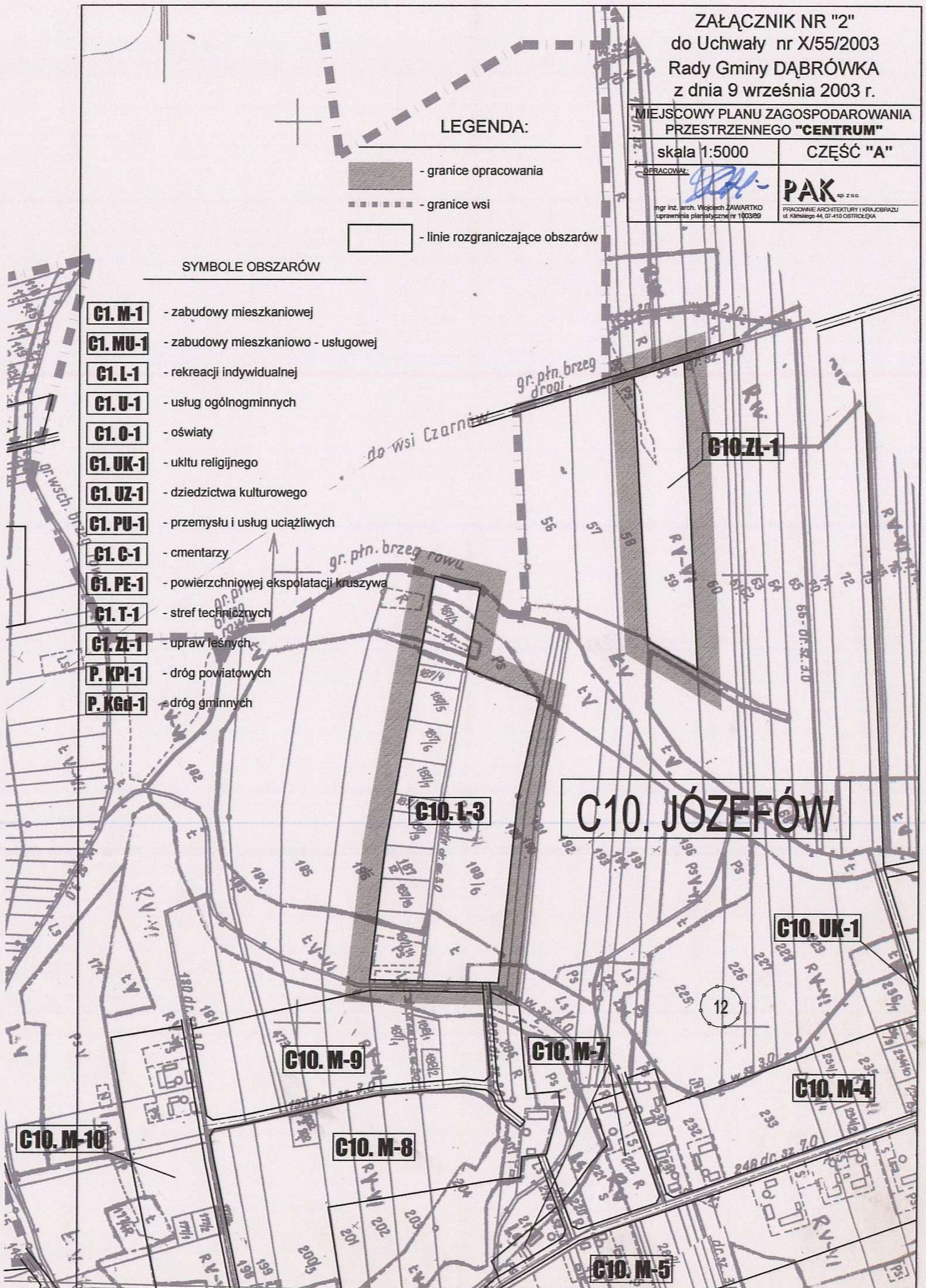
PRACOWNIE ARCHITEKTURY I KRAJOBRAZU
ul. Kilińskiego 44, 07-410 OSTROŁĘKA

LEGENDA:

-  - granice opracowania
-  - granice wsi
-  - linie rozgraniczające obszarów

SYMBOLE OBSZARÓW

- C1. M-1** - zabudowy mieszkaniowej
- C1. MU-1** - zabudowy mieszkaniowo - usługowej
- C1. L-1** - rekreacji indywidualnej
- C1. U-1** - usług ogólnogminnych
- C1. O-1** - oświaty
- C1. UK-1** - układu religijnego
- C1. UZ-1** - dziedzictwa kulturowego
- C1. PU-1** - przemysłu i usług uciążliwych
- C1. C-1** - cmentarzy
- C1. PE-1** - powierzchniowej eksploatacji kruszywa
- C1. T-1** - stref technicznych
- C1. ZL-1** - upraw leśnych
- P. KPI-1** - dróg powiatowych
- P. KGd-1** - dróg gminnych



C10. JÓZEFÓW

12