

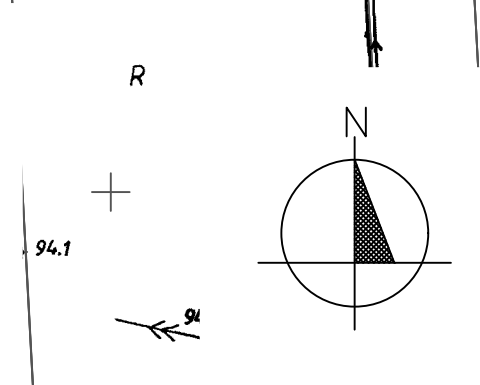


# MIEJSCOWY PLAN ZAGOSPODAROWANIA PRZESTRZENNEGO "STACJA ELEKTROENERGETYCZNA- TROJANY" DLA OBSZARU POŁOŻONEGO W MIEJSCOWOŚCI TROJANY, GMINA DĄBRÓWKA



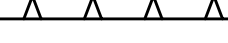




ZAŁĄCZNIK NR 1 DO UCHWAŁY NR ..... RADY GMINY DĄBRÓWKA Z DNIA .....

SKALA 1:1000

10 25 50 100 m



## OBOWIĄZUJĄCE USTALENIA PLANU

-  granica obszaru objętego planem miejscowym
-  linie rozgraniczające tereny o różnym przeznaczeniu lub różnych zasadach zagospodarowania
-  nieprzekraczalna linia zabudowy
-  rów odwadniający do przykrycia lub przebudowy
-  teren infrastruktury elektroenergetycznej
-  teren drogi publicznej klasy dojazdowej
-  wymiary w metrach

## OZNACZENIA MAJĄCE CHARAKTER INFORMACYJNY

-  granica administracyjna gminy Dąbrówka

## WYRYS ZE STUDIUM UWARUNKOWAŃ I KIERUNKÓW ZAGOSPODAROWANIA PRZESTRZENNEGO GMINY DĄBRÓWKA



----- granica obszaru objętego planem miejscowym

TYTUŁ OPRACOWANIA:	MIEJSCOWY PLAN ZAGOSPODAROWANIA PRZESTRZENNEGO "STACJA ELEKTROENERGETYCZNA- TROJANY" DLA OBSZARU POŁOŻONEGO W MIEJSCOWOŚCI TROJANY, GMINA DĄBRÓWKA
ETAP:	WYŁOŻENIE DO PUBLICZNEGO WGLĄDU
SPORZĄDZAJĄCY:	WÓJT GMINY DĄBRÓWKA ul. Kościuszki 14 05-252 Dąbrówka
WYKONAWCA:	INSTYTUT ROZWOJU MIAST I REGIONÓW ul. Targowa 45 03-728 Warszawa
ZESPÓŁ AUTORSKI:	mgr inż. arch. Cezary Maliszewski mgr inż. Agnieszka Odolecka mgr inż. Anna Uszkur
DATA:	14.11.2019 r. SKALA: 1:1000