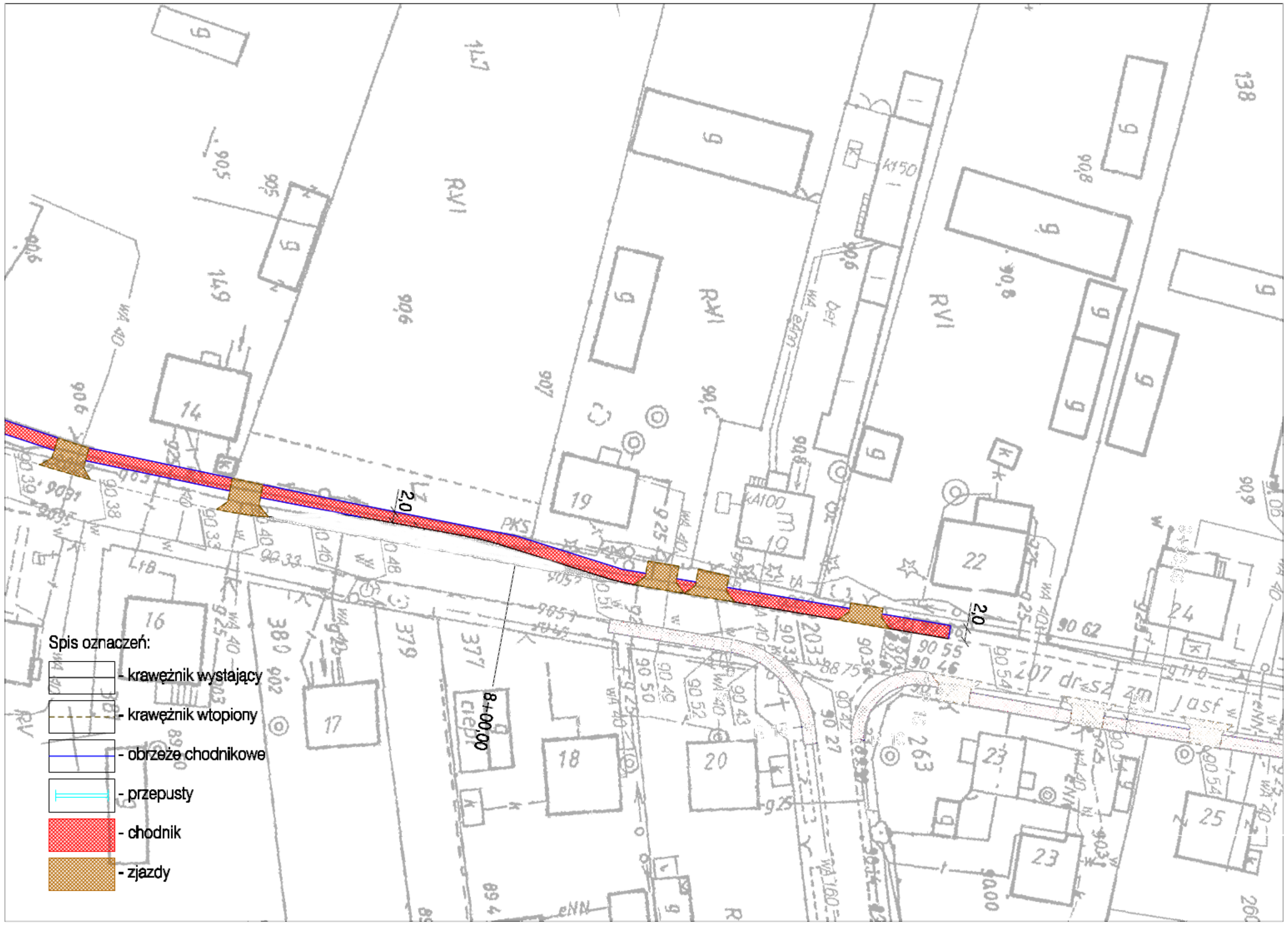




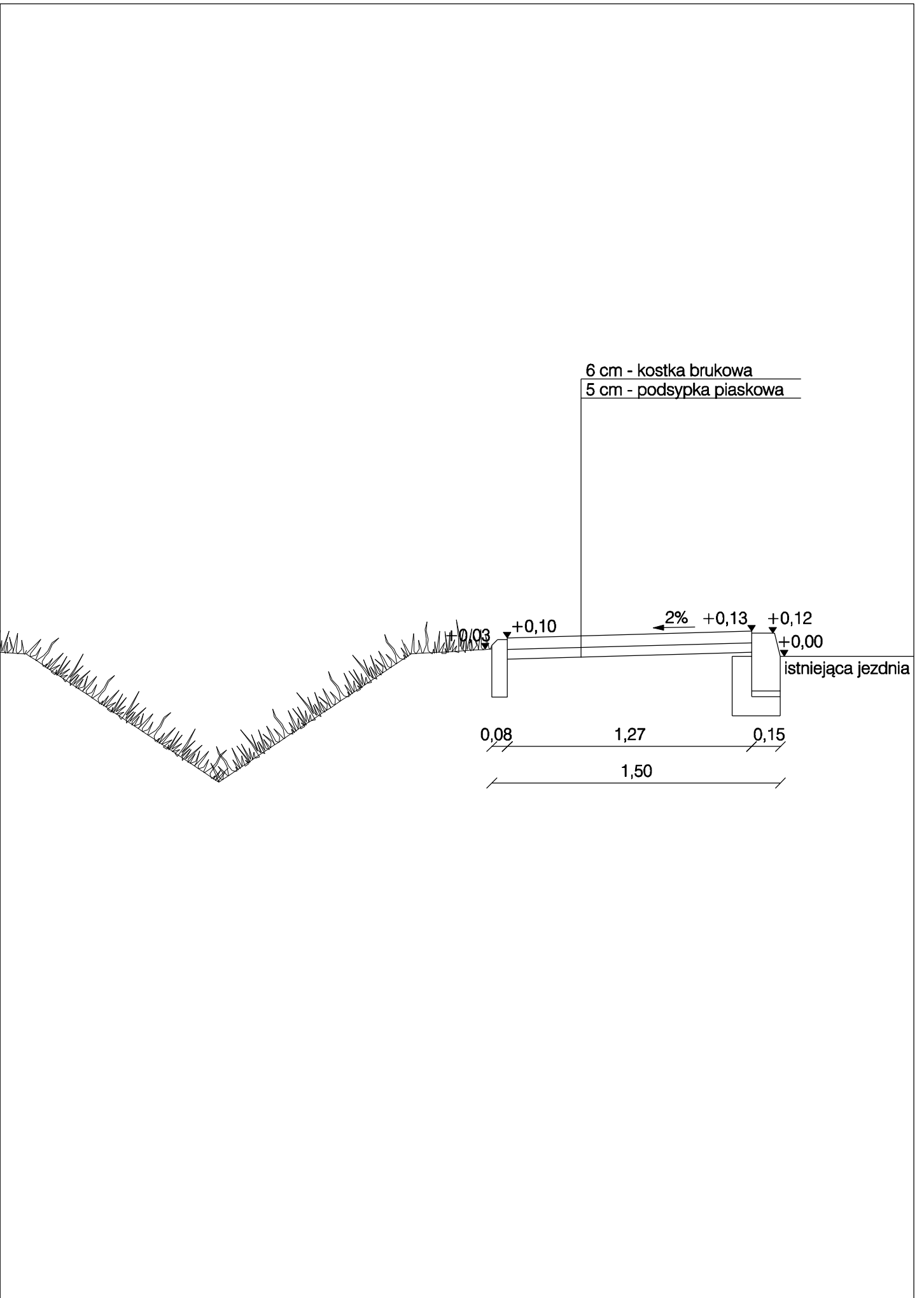
STAROSTWA POWIATU WOJOWICKIEGO
 Powiatowy Urząd Dokumentacji
 Geodezyjnej i Kartograficznej w Wołominie
 W obszarze oznaczonej linią
 dokonano aktualizacji treści mapy i danej
 Dokumenty z pomiaru geodezyjnego do zasobu
 powiatowego w dniu 2007-08-16
 i zaawizjonowane pod nr
 052.8-24.2007
 Niniejsza mapa może służyć do celów projektowych
 2007-08-16
 GERTTA POWIATOWY
 podpis

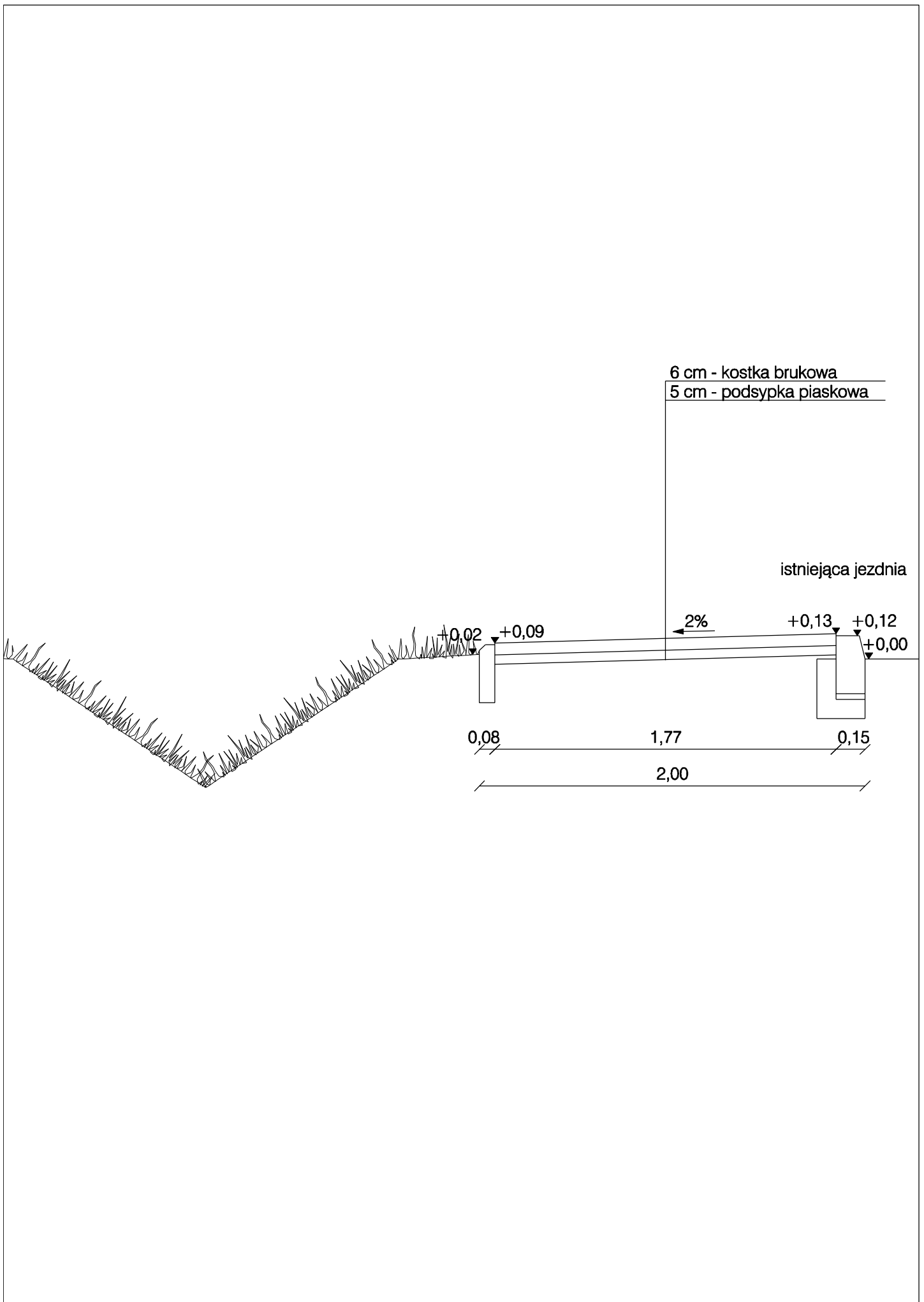
- Spis oznaczeń:
 ———— krawężnik wystający
 - - - - - krawężnik wtopiony
 ———— obrzeże chodnikowe
 ———— przepusty
 ———— bariera ochronna
 ———— chodnik
 ———— zjazdy



Spis oznaczeń:

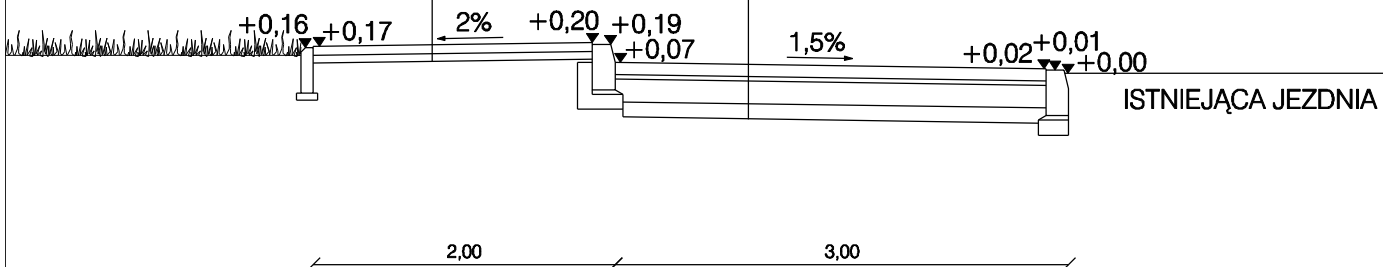
-  - krawężnik wystający
-  - krawężnik wtopiony
-  - obrzeże chodnikowe
-  - przepusty
-  - chodnik
-  - zjazdy





6 cm - kostka brukowa
5 cm - podsypka piaskowa

8 cm - kostka brukowa
3 cm - podsypka cem.-piaskowa
15 cm - podbudowa z krusz. łamanego stab. mech.
10 cm - warstwa odsączająca z piasku



6 cm - kostka brukowa
5 cm - podsyпка piaskowa

krawężnik betonowy 15x30cm

ISTNIEJĄCA JEZDNIA
LUB KONSTRUKCJA ZATOKI

ława z betonu B 10

0,30

0,10

0,15

0,10 0,03 podsyпка piask.-cementowa

0,12

0,18

0,01

0,01

0,12

0,18

0,01

8 cm - kostka brukowa
3 cm - podsypka cem.-piaskowa
15 cm - podbudowa z krusz. łamanego stab. mech.

krawężnik betonowy 15x30cm

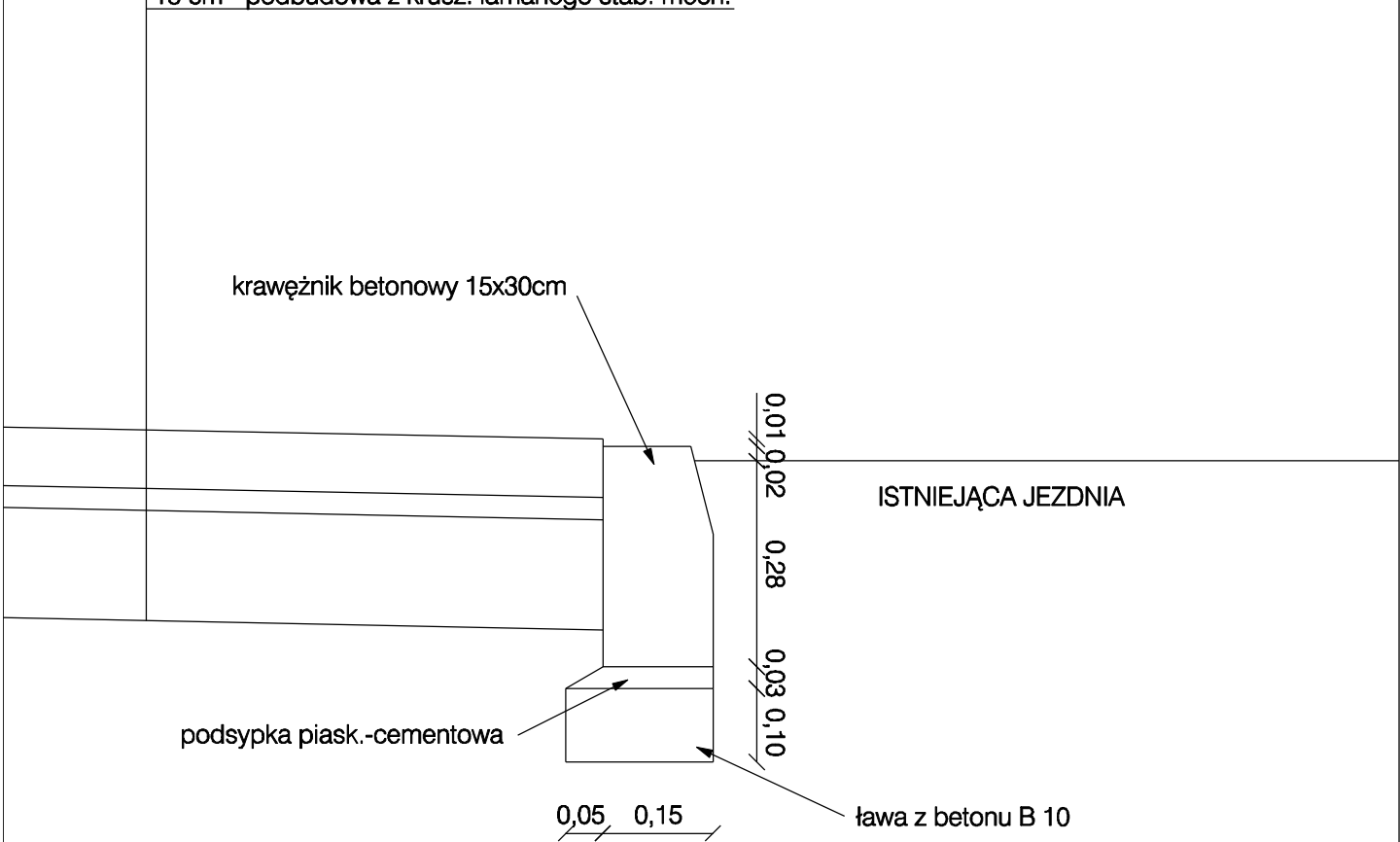
ISTNIEJĄCA JEZDNIA

podsypka piask.-cementowa

0,05 0,15

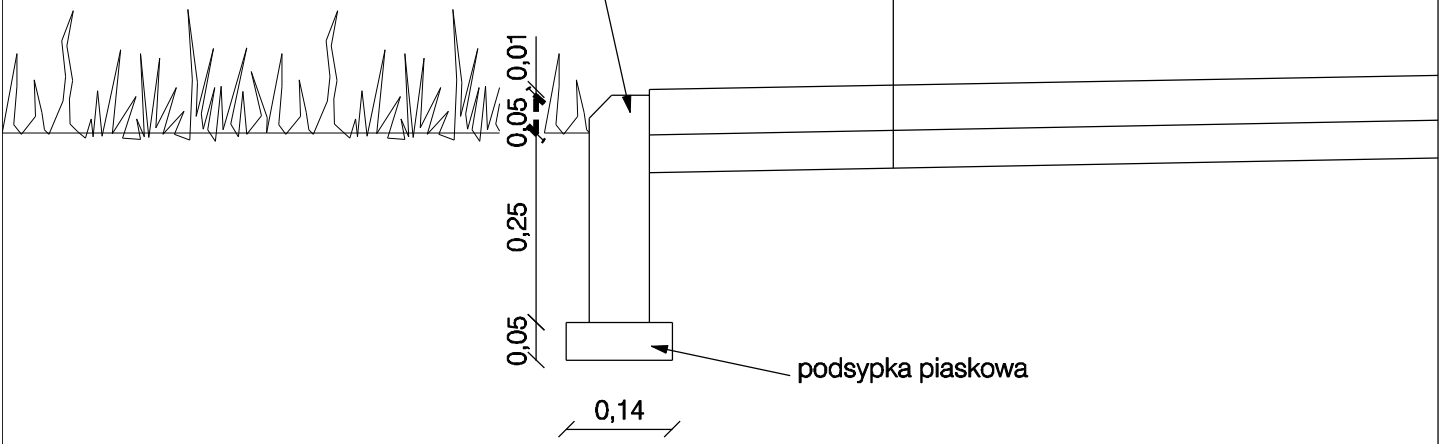
ława z betonu B 10

0,01
0,02
0,28
0,03
0,10



6 cm - kostka brukowa
5 cm - podsypka piaskowa

obrzeże 8x30cm



0,05 0,01 0,25 0,05

0,14

podsypka piaskowa

