









LEGENDA

-  PAS ZIELENI DO WYKONANIA
-  KOSTKA BRUKOWA GR. 8 cm
-  KOSTKA BRUKOWA GR. 6 cm
-  KRAWĘDŹ ISTNIEJĄCEJ KOSTKI BETONOW
-  KRAWĘŻNIK BETONOWY WYSTĄJĄCY15x
-  KRAWĘŻNIK BETONOWY WTOPIONY 15x3
-  OBRZEŻE BETONOWE 8x30x100
-  GRANICA DZIAŁKI

ZAGOSPODAROWANIE PRZESTRZE PUBLICZNEJ W MIEJSCOWOŚCI DĄBRÓK

Temat rysunku:

PLAN SYTUACYJNY

Inwestor:
GINA DABRÓWA
ul. Tadeusza Kościuszki
05-252 Dąbrowka

Lokalizacja:

POWIAT WOŁOMIŃSKI,
GINA DABRÓWA
dz. nr ew.: 61/4 Obręb ewidencyjny Dąbrówek

Opracował:
mgr inż. **MARCIN SZERSZENOWICZ**
Upř. Nr: MAZ/PPWOD/0117/09

Data: MARZEC 2015

Branża: **Drogowa**

Skala:

1:500 Rysunek nr: **D - 2**