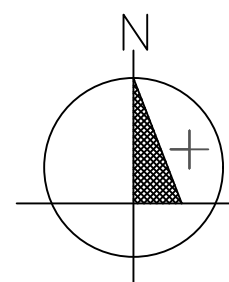


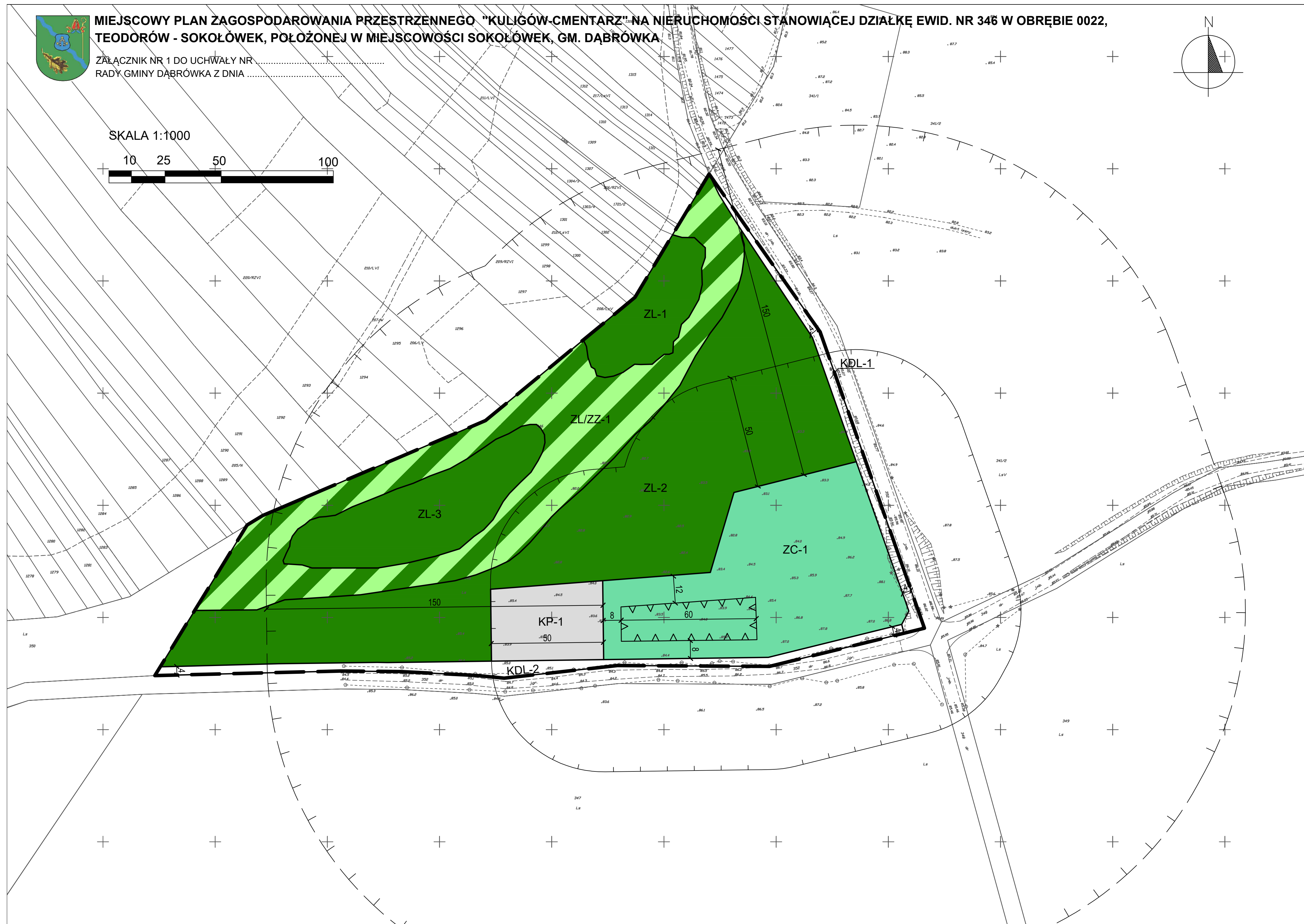
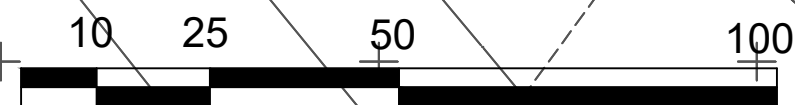


**MIEJSCOWY PLAN ZAGOSPODAROWANIA PRZESTRZENNEGO "KULIGÓW-CMENTARZ" NA NIERUCHOMOŚCI STANOWIĄCEJ DZIAŁKĘ EWID. NR 346 W OBRĘBIE 0022, TEODORÓW - SOKOŁÓWEK, POŁOŻONEJ W MIEJSCOWOŚCI SOKOŁÓWEK, GM. DĄBRÓWKA**

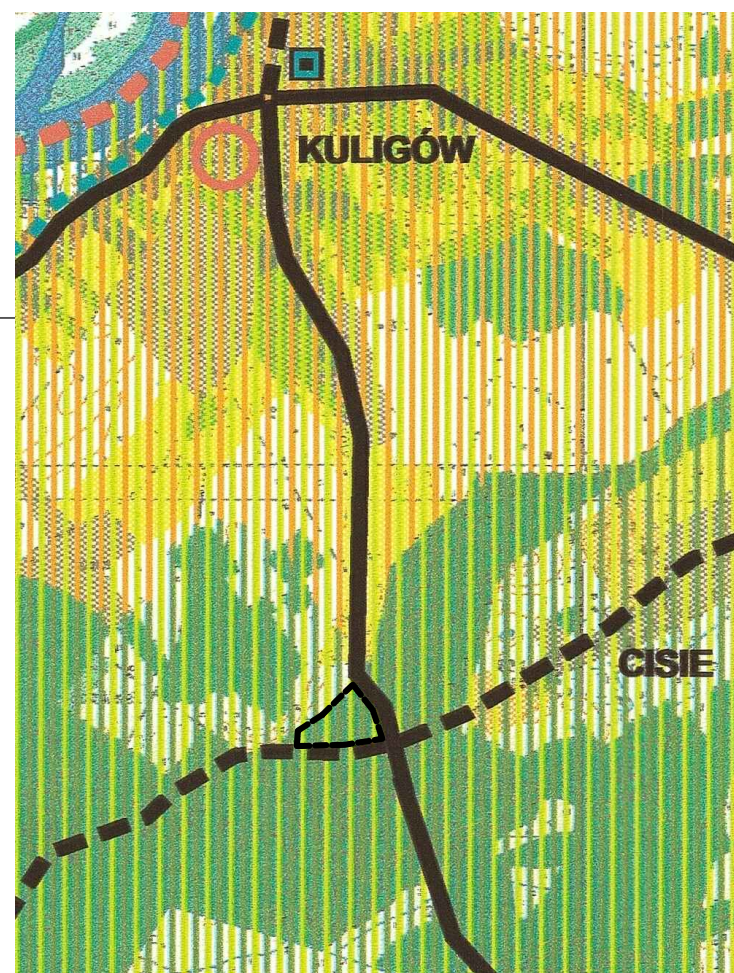
ZAŁĄCZNIK NR 1 DO UCHWAŁY NR .....  
RADY GMINY DĄBRÓWKA Z DNIA .....



SKALA 1:1000



**WYRYS ZE STUDIUM UWARUNKOWAŃ I KIERUNKÓW ZAGOSPODAROWANIA PRZESTRZENNEGO GMINY DĄBRÓWKA**



- LEGENDA**
- granica gminy Dąbrowka
  - Specjalizacja funkcjonalna poszczególnych rejonów gminy
  - Obszar A - rodzajna rola ochrony wsiadek przyrodniczych oraz funkcja rekreacyjna
  - strefa dolny Brugu -
  - strefa ochronna terenów leśnych
  - strefa rolniczo-wodna -
  - funkcja rekreacyjna -
  - strefa leśna -
  - ochrona środowiska oraz funkcja rekreacyjna
  - Obszar B - rodzajna rola funkcji o charakterze ekonomicznym
  - strefa mieszkaniowa i usługowo - gospodarcza
  - podobszar gospodarczo - mieszkaniowo - przyrodniczy
  - strefa szczególniej aktywności gospodarczej wokół drogi krajowej
  - MUL** tereny przeznaczone pod zabudowę (mieszkalnową, usługową i gospodarczą oraz leśnikową) w łacie rozwoju gminy
  - zgodnie z opracowaniem planu miejscowego
  - rejon wyznaczony do wyłączenia
  - w II fazie rozwoju gminy
  - rejon wyznaczony do zabudowy (nieleśny)
  - rejon wyznaczony do zabudowy (leśny)
  - rejon wyznaczony do utrzymania funkcji leśniczej
  - rejon wyznaczony do utrzymania funkcji rekreacyjnej
  - rejon wyznaczony do utrzymania funkcji usługowo - gospodarczej
  - O** Obszar usługowo - gospodarcza
  - główny ośrodek usług, funkcji gospodarczych i mieszkalnych
  - ośrodki współpracujące usługowo - mieszkaniowo
  - lokalne ośrodki mieszkaniowo - leśnicze
  - i usług, związanych z funkcją rekreacyjną
  - K** Komunikacja
  - droga krajowa - przewidywana trasa ekspresowa
  - skrzyżowanie - węzeł bezkolizyjny z drogą powiatową
  - boczny przebieg gospodarczo
  - drogę lokalną
  - drogę do przebudowy i modernizacji
  - drogi projektowane
  - trasy turystyczne
  - obiekty rekreacyjne
  - lokalne kierunki obsługi turystyki i sportów wodnych
  - tereny wymagające opracowania planu miejscowego (w I fazie)

- OBOWIĄZUJĄCE USTALENIA PLANU**
- granica obszaru objętego planem
  - linie rozgraniczające tereny o różnym przeznaczeniu lub różnych zasadach zagospodarowania
  - nieprzekraczalne linie zabudowy
  - wymiary w metrach
  - KP** teren parkingu
  - ZC** teren cmentarza
  - ZL** lasy
  - ZL/ZZ** lasy w obszarze szczególnego zagrożenia powodzią
  - KDL** tereny dróg publicznych klasy lokalnej
- OZNACZENIA GRAFICZNE MAJĄCE CHARAKTER INFORMACYJNY**
- granica strefy ochronnej wokół cmentarza 50 m
  - granica strefy ochronnej wokół cmentarza 150 m

TYTUŁ OPRACOWANIA:	MIEJSCOWY PLAN ZAGOSPODAROWANIA PRZESTRZENNEGO "KULIGÓW-CMENTARZ" NA NIERUCHOMOŚCI STANOWIĄCEJ DZIAŁKĘ EWID. NR 346 W OBRĘBIE 0022, TEODORÓW - SOKOŁÓWEK, POŁOŻONEJ W MIEJSCOWOŚCI SOKOŁÓWEK, GM. DĄBRÓWKA
FAZA II:	WYŁOŻENIE DO PUBLICZNEGO WGLĄDU
SPORZĄDZAJĄCY:	WOJCI GMINY DĄBRÓWKA ul. Kosielska 14 05-282 Dąbrowka
WYKONAWCA:	"Arch" Pracownia Architektury i Urbanistyki Cezary Malczewski 05-230 Kobyłka ul. Dojazdowa 33
AUTOR:	mgr inż. arch. Cezary Malczewski
DATA:	04.10.2016 r.   SKALA: 1:1000